



Caminhos de Santiago Caminho Central Português 2023/24 ROTEIRO



3ª Etapa

Barcelos - Ponte de Lima

27 de janeiro de 2024

Sábado, vamos fazer a nossa 3ª etapa. **Bom caminho!**

- Levar **calçado confortável**: sapatilhas ou botas de caminhada (colocar nos pés uma camada generosa de vaselina para evitar bolhas e meias sem costuras).
- Roupa opcional: levar uma **muda de roupa** para mudar no final da etapa.
- Na mochila: **reforço alimentar** para a caminhada (sandes, ovos cozidos, frutos secos, saladas, fruta, bolachas, água, flor de sal...).
- Almoço volante - levar marmitta.
- Importante: realizar uma **hidratação** regular.

O apoio intercalar do autocarro terá dois pontos: o primeiro em **Portela de Tamel (estrada N 204)** e o segundo em **Vitorino dos Piães (estrada N 204)**. Propõe-se um **Ponto de reunião** de pequenos grupos na **Casa da Fernanda (20 km)**.

PERCURSO

35 km

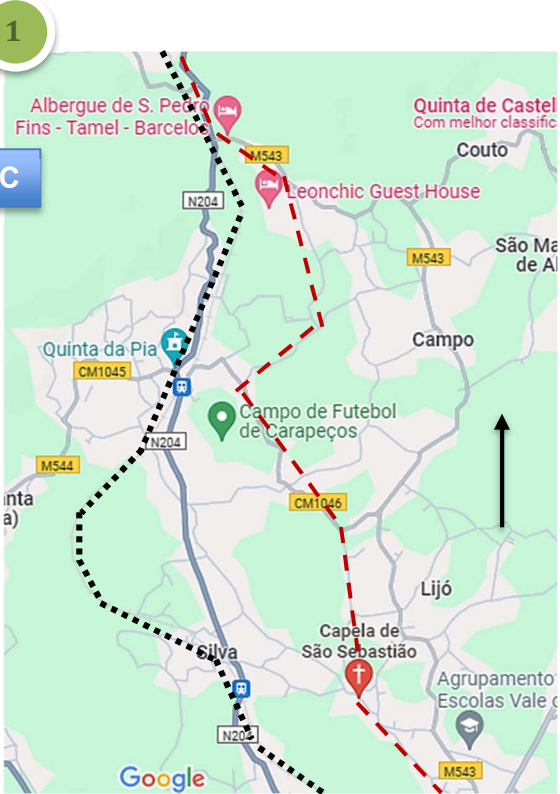
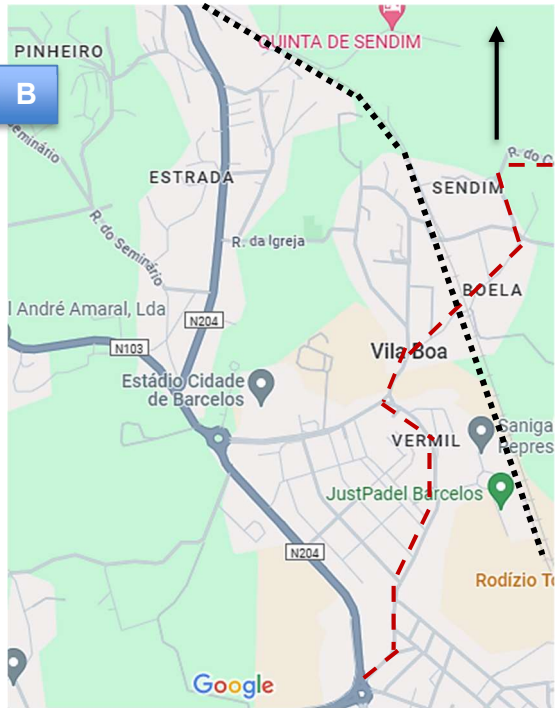

8h30



PERFIL



A PERCORRER

0,0 km	Barcelos	Caminho
10,0 km	<p>Deixando a igreja matriz para trás e a Câmara Municipal (com arcos) à nossa direita, subimos para virar na primeira rua à direita (São Francisco). Seguimos em frente até chegar à igreja redonda do Bom Jesus da Cruz, onde tomamos a Avenida da Liberdade à esquerda; no final, continuamos no mesmo sentido, deixando uma praça paisagística (com o galo de Barcelos) à nossa esquerda, e em frente seguimos pela rua Dr. Manuel Pais. Chegamos assim a uma rotunda; viramos à esquerda para atravessar a ponte Circular de Barcelos e continuamos em frente na Avenida Paulo Felisberto.</p> <p>1.9 Rotunda (com uma estátua no centro). Pegamos a segunda rua à direita (S. Mamede), mais acima saímos para uma estrada, seguimos para a direita e logo depois a deixamos à esquerda, morro acima.</p> <p>1.5 Igreja de Vila Boa. Saímos em frente e, depois de 280 metros, antes de sair para a estrada, viramos à direita para uma rua de paralelepípedos.</p> <p>0.9 Atravessamos a linha do comboio. Continuamos por uma estrada de terra, com três desvios consecutivos à esquerda. Na pequena aldeia de Lijó (Ribeira), passamos pela capela de São Sebastião à nossa direita e continuamos na mesma direção.</p> <p>1.2 Capela da Santa Cruz. Caminhamos na mesma direção, alternando áreas arborizadas e pequenas áreas rurais.</p> <p>2.6 Vire à esquerda para seguir em direção à igreja de Tamel São Pedro Fins, que fica a 200 metros de distância. Diante disso, viramos à direita para retornar mais adiante, agora em uma subida firme, para a mesma rua de asfalto que havíamos deixado.</p> <p>1.9 Capela e albergue de peregrinos na Portela de Tamel.</p>	 
	<p>Albergue e Igreja de Tamel</p> 	

--	--	--

10,0 km	Portela de Tamel	
---------	-------------------------	--

5,7 km	<p>Sáimos para a estrada nacional N204 e tomamo-la para a direita; depois de 450 metros viramos à esquerda para uma estrada em direção a Quintiães, que logo deixamos numa estrada de terra à direita, numa longa descida.</p> <p>1.4 Igreja de Aborim, com um contorno quebrado. Descemos para atravessar a linha do comboio e continuamos, com curvas direita-esquerda, por uma rua de asfalto que logo se torna de terra. Uma vez em Quintiães, saímos por uma estrada estreita que seguimos à esquerda; a poucos metros de distância pegamos uma rua, também à esquerda, que retorna depois para a mesma estrada. Imediatamente viramos à direita, numa curva de quase 180 graus, para pegar a estrada que já nos leva à Ponte das Tábuas.</p> <p>3.1 Ponte das Tábuas (século XII), no rio Neiva. Atravessamos e viramos à direita.</p> <p>1.2 Atravessamos a estrada nacional N308 (há bares e restaurantes), entrando na freguesia de Balugães.</p>	
--------	---	--

Ponte das Tábuas (ponte medieval)



15,7 km	Balugães	
---------	-----------------	--

15,7 km

Balugães

6,6 km

Mais adiante, passamos pela igreja românica de São Martinho.

2.3 Atravessamos a estrada nacional N204. Um pouco mais adiante encontramos o desvio sinalizado para uma taberna que fica a 550 metros do caminho.

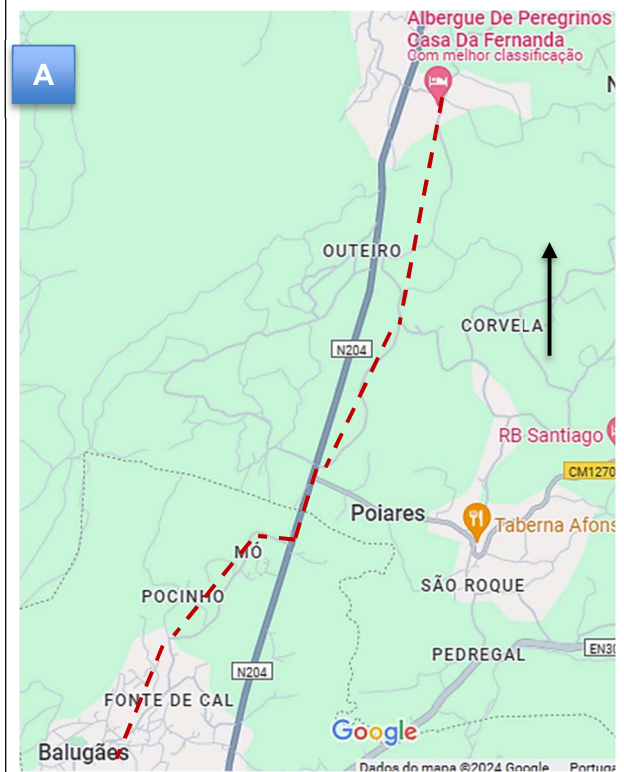
2.0 Casa da Fernanda (acolhimento de peregrinos), na freguesia de Vitorino dos Piães. Continuamos na mesma direção, mais adiante atravessamos a estrada M538 e logo depois fazemos uma curva à direita de quase 180 graus.

2.3 Igreja Matriz de Vitorino dos Piães, junto ao cemitério.

Igreja Matiz de Vitorino de Piães



Casa da Fernanda – Albergue



22,3 km

Vitorino dos Piães

22,3 km

Vitorino dos Piães

12,2 km

Depois de 100 metros, numa pequena rotunda, atravessamos uma estrada (à direita, a 80 metros, há um bar-restaurante) e continuamos pelo asfalto numa subida constante. Depois de 300 metros, viramos à esquerda e, mais adiante, continuamos por um caminho em direção a algumas casas.

1.3 Nacional N204, na Portela da Facha. Seguimos à direita por 200 metros e pegamos um trilho de terra batida à esquerda, através de uma área arborizada.

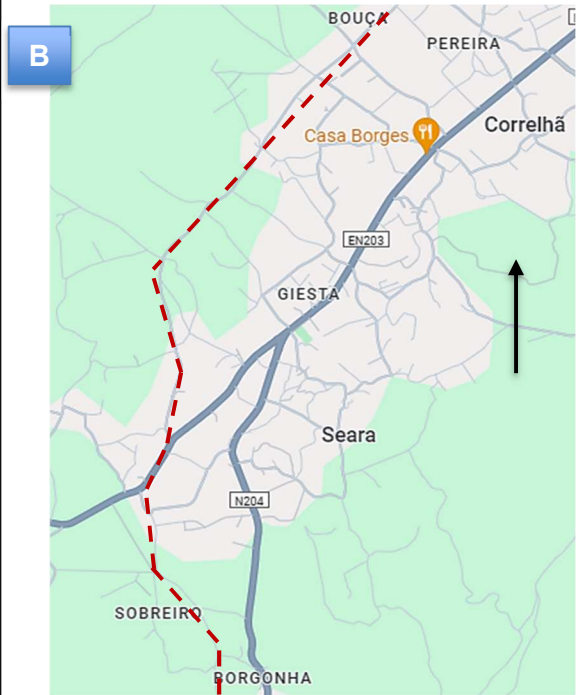
1.6 Chegamos a uma estrada (M1259). Seguimos por 250 metros para deixá-lo à esquerda. Alternando trechos de pedra, asfalto e pavimentação de terra, avançamos entre vinhedos, atravessando pequenas vilas rurais (Borgonha e Sobreiro).

3.1 Chegamos à estrada nacional N203. Seguimos por 200 metros à direita até pegar uma rua à esquerda em direção ao Rio Lima. No asfalto, e sempre na mesma direção, atravessamos mais uma corda de pequenas aldeias.

3.6 Atravessamos um dos afluentes do Lima por uma ponte e chegamos à bela capela de Nossa Senhora das Neves. Continuamos no mesmo sentido e, uma vez junto ao rio Lima, passamos por baixo da ponte da estrada nacional N201 para continuar até à sugestiva vila de Ponte de Lima. Finalmente, atravessamos a longa ponte medieval que dá nome à cidade, do outro lado da qual o acolhedor albergue de peregrinos nos espera.

2.6 Ponte de Lima, albergue de peregrinos.

Ponte de Lima



34,5 km

Ponte de Lima



As datas das etapas podem sofrer alterações.

No preço de todas as etapas está incluída a viagem de autocarro de ida e volta.

No **fim de semana com duas etapas**: o custo do alojamento será enviado mais tarde.

IMPORTANTE: Obter na Segurança social o Cartão Europeu de Seguro de Doença (para as etapas de Espanha).

Etapa	Data	Trajetos		Distância	Preço BUS
1	18 de novembro	Porto (Sé)	Vairão/Vilarinho	27 km	
2	13 de janeiro	Vilarinho	Barcelinhos/Barcelos	27 km	
3	27 de janeiro	Barcelos	Ponte de Lima	35 Km	
4	3 de fevereiro	Ponte de Lima	Rubiães	20 Km	
5/6	9 de março	Rubiães	Tui	22 km	
	10 de março	Tui	Mós - Rua/ Redondela	28 km	
7/8	13 de abril	Redondela	Pontevedra - Poio	21 km	
	14 de abril	Poio - Combarro	Armentera	24 km	
9/ 10	25 maio	Armentera (ruta da pedra e da auga)	Vila Nova de Arousa (costa)	23 km	
	26 maio	Vila Nova de Arousa /Pontecesures lança 1h 30m	Pontecesures (2,5km) Padron / A Esclavitud	lança 1h30m 19,6km	
11/12	15 de junho	Padrón / A Esclavitud	Santiago de Compostela	24 km	
	16 de junho	Santiago de Compostela	(missa do Peregrino 12h)		